



ประกาศสำนักงานการปฏิรูปที่ดินจังหวัดพัทลุง

เรื่อง ประกาศผลการคัดเลือกและจัดที่ดินให้เกษตรกรเข้าทำประโยชน์ในเขตปฏิรูปที่ดินจังหวัดพัทลุง

ด้วยเกษตรกร จำนวน ๑๔ ราย ได้ยื่นคำขอสละสิทธิการเข้าทำประโยชน์ในเขตปฏิรูปที่ดิน จำนวน ๑๖ แปลง ให้กับเกษตรกรผู้ยื่นคำขอรับการจัดที่ดินแทนที่ จำนวน ๑๓ ราย รวมเนื้อที่ประมาณ ๖๓๐-๐-๐๔ ไร่ ที่ดินตั้งอยู่ที่ท้องที่ตำบลชะมวง อำเภอควนขนุน จังหวัดพัทลุง

ปฏิรูปที่ดินจังหวัดพัทลุง ได้พิจารณาแล้วอนุญาตให้เกษตรกร จำนวน ๑๓ ราย เข้าทำประโยชน์ในเขตปฏิรูปที่ดิน จำนวน ๑๖ แปลง แทนที่เกษตรกรผู้สละสิทธิ ตามข้อ ๓๓ ข้อ ๒๘ ข้อ ๒๐ และข้อ ๑๙ แห่งระเบียบคณะกรรมการปฏิรูปที่ดินเพื่อเกษตรกรกรรม ว่าด้วยหลักเกณฑ์ วิธีการ และเงื่อนไขในการคัดเลือกและจัดที่ดินให้แก่เกษตรกร การโอนหรือตกทอดทางมรดกสิทธิการเช่าหรือการเช่าซื้อ และจัดการทรัพย์สินและหนี้สินของเกษตรกรผู้ได้รับที่ดิน พ.ศ.๒๕๖๔ แก้ไขเพิ่มเติม (ฉบับที่ ๒) พ.ศ.๒๕๖๖ ตามบัญชีรายชื่อและแผนผังแปลงที่ดินแนบท้ายประกาศนี้ ดังนั้น อาศัยอำนาจตามความในข้อ ๑๑ ข้อ ๑๖ และข้อ ๓๕ แห่งระเบียบดังกล่าวประกอบคำสั่งสำนักงานการปฏิรูปที่ดินเพื่อเกษตรกรกรรม ที่ ๔๐๓/๒๕๖๔ สั่ง ณ วันที่ ๑๖ กรกฎาคม ๒๕๖๔ ปฏิรูปที่ดินจังหวัดพัทลุง จึงขอประกาศผลการคัดเลือกและจัดที่ดินให้เกษตรกรเข้าทำประโยชน์ในเขตปฏิรูปที่ดินจังหวัดพัทลุง ให้ทราบโดยทั่วกัน หากบุคคลใดได้รับความเดือดร้อนหรืออาจได้รับความเดือดร้อนเสียหายจากคำสั่งนี้ ให้อุทธรณ์คำสั่งต่อปฏิรูปที่ดินจังหวัดพัทลุง พร้อมแสดงพยานหลักฐานที่อาศัยเป็นข้ออ้างในการอุทธรณ์ดังกล่าวภายในสามสิบวัน (๓๐ วัน) นับแต่วันปิดประกาศ โดยสามารถจัดส่งคำอุทธรณ์ได้ที่สำนักงานการปฏิรูปที่ดินจังหวัดพัทลุง(ส.ป.ก.พัทลุง) เลขที่ ๒๗ ถนนช่วยทุกขราษฎร์ ตำบลคูหาสวรรค์ อำเภอเมืองพัทลุง จังหวัดพัทลุง รหัสไปรษณีย์ ๙๓๐๐๐ ทั้งนี้ กรณีแปลงที่ดินที่ได้รับอนุญาตให้เข้าทำประโยชน์เป็นแปลงที่ดินคาบเกี่ยวเขตปฏิรูปที่ดิน ยังไม่สามารถเปลี่ยนแปลงทางทะเบียนให้ได้ จนกว่าจะได้ดำเนินการรังวัดตัดเขตให้คงเหลือเฉพาะเนื้อที่ส่วนที่อยู่ในเขตปฏิรูปที่ดิน โดยจะดำเนินการได้หลังจากการปรับปรุงแผนที่แนวเขตที่ดินรัฐแบบบูรณาการมาตราส่วน ๑:๔๐๐๐ (One Map) ได้รับความเห็นชอบจากคณะรัฐมนตรี และประกาศแก้ไขพระราชกฤษฎีกากำหนดเขตปฏิรูปที่ดินแล้ว

จึงประกาศให้ทราบโดยทั่วกัน

ประกาศ ณ วันที่ ๑๑ มีนาคม พ.ศ. ๒๕๖๙

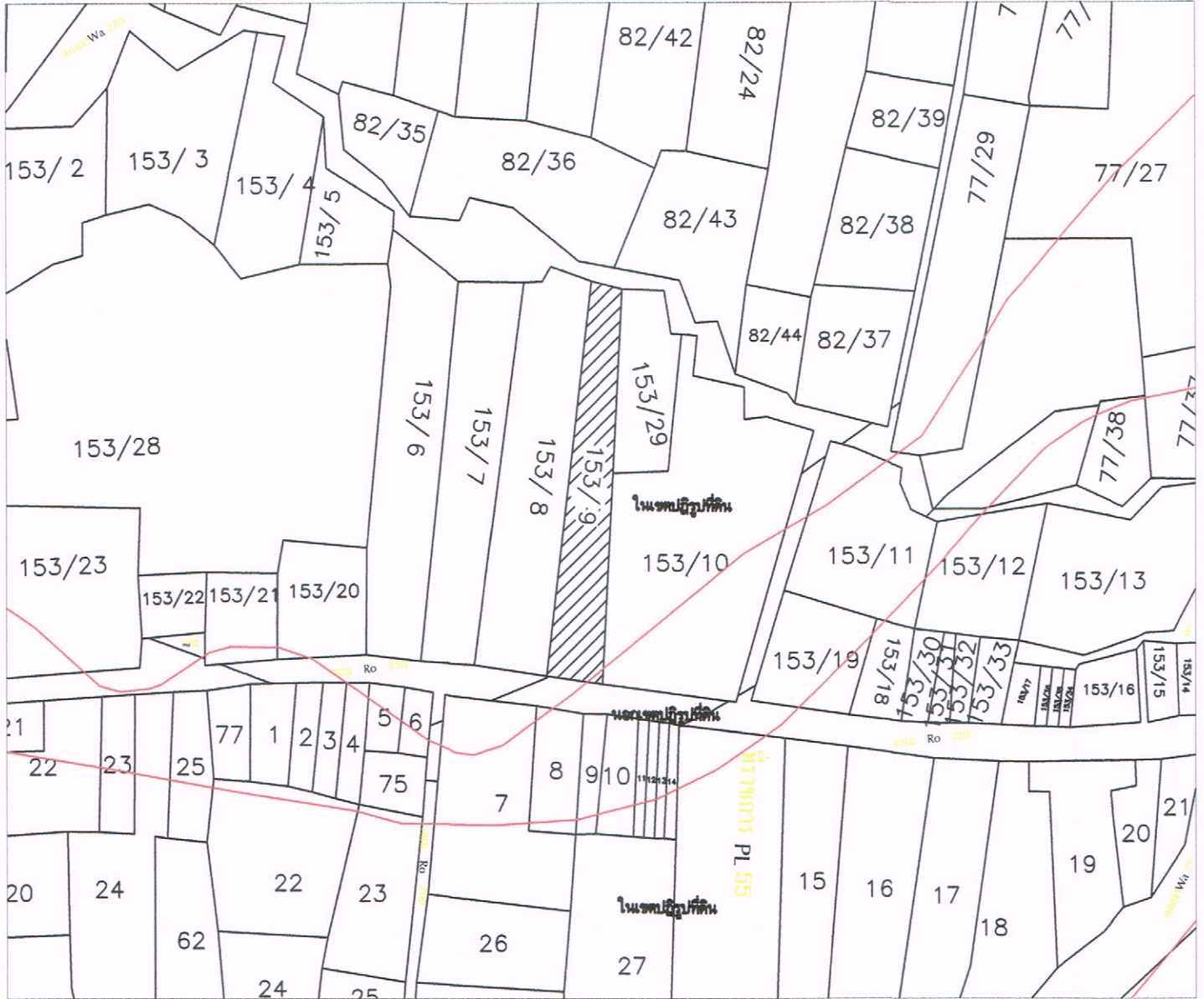
(นายสราวุธ แต่งสถิตย์)  
ปฏิรูปที่ดินจังหวัดพัทลุง









# แผนที่แสดงตำแหน่งแปลงที่ดิน

ที่ดินตั้งอยู่ หมู่ที่ 6 ตำบลชะมวง อำเภอกวนขนุน จังหวัดพัทลุง  
กลุ่ม/ระวาง ส.ป.ก.ที่ 153



สัญลักษณ์

-  แปลงที่ดิน
-  แปลงที่ดินที่ได้รับอนุญาต
-  เส้นเขต โครงการปฏิรูปที่ดินจังหวัดพัทลุง

ลงชื่อ.....  .....ผู้จัดทำแผนที่  
นายอภิสิทธิ์ศักดิ์ ขุนจันทร์  
ผู้ช่วยนายช่างสำรวจ




# แผนที่แสดงตำแหน่งแปลงที่ดิน

ที่ดินตั้งอยู่ หมู่ที่ 3 ตำบลชะมวง อำเภอกวนขนุน จังหวัดพัทลุง

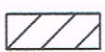
กลุ่ม/ระวาง ส.ป.ก.ที่ 4924I0660



สัญลักษณ์



แปลงที่ดิน



แปลงที่ดินที่ได้รับอนุญาต



เส้นเขตโครงการปฏิรูปที่ดินจังหวัดพัทลุง

ลงชื่อ.....*อนุสิ*.....ผู้จัดทำแผนที่

นายอภิสิทธิ์ศักดิ์ ขุนจันทร์

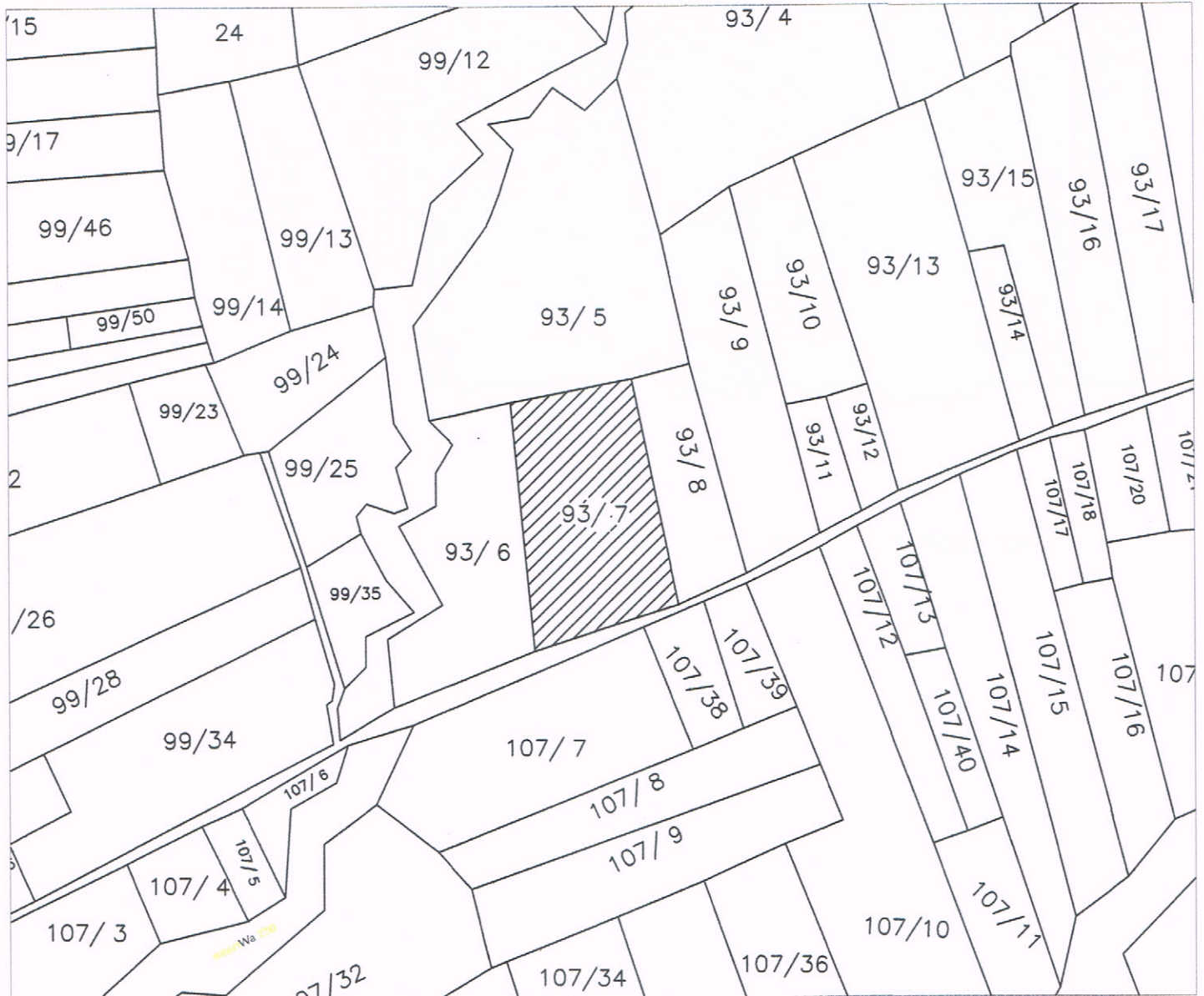
ผู้ช่วยนายช่างสำรวจ




# แผนที่แสดงตำแหน่งแปลงที่ดิน

ที่ดินตั้งอยู่ หมู่ที่ 3 ตำบลชะมวง อำเภอกวนขนุน จังหวัดพัทลุง

กลุ่ม/ระวาง ส.ป.ก.ที่ 93



สัญลักษณ์



แปลงที่ดิน



แปลงที่ดินที่ได้รับอนุญาต



เส้นเขตโครงการปฏิรูปที่ดินจังหวัดพัทลุง

ลงชื่อ.....*Chun*.....ผู้จัดทำแผนที่

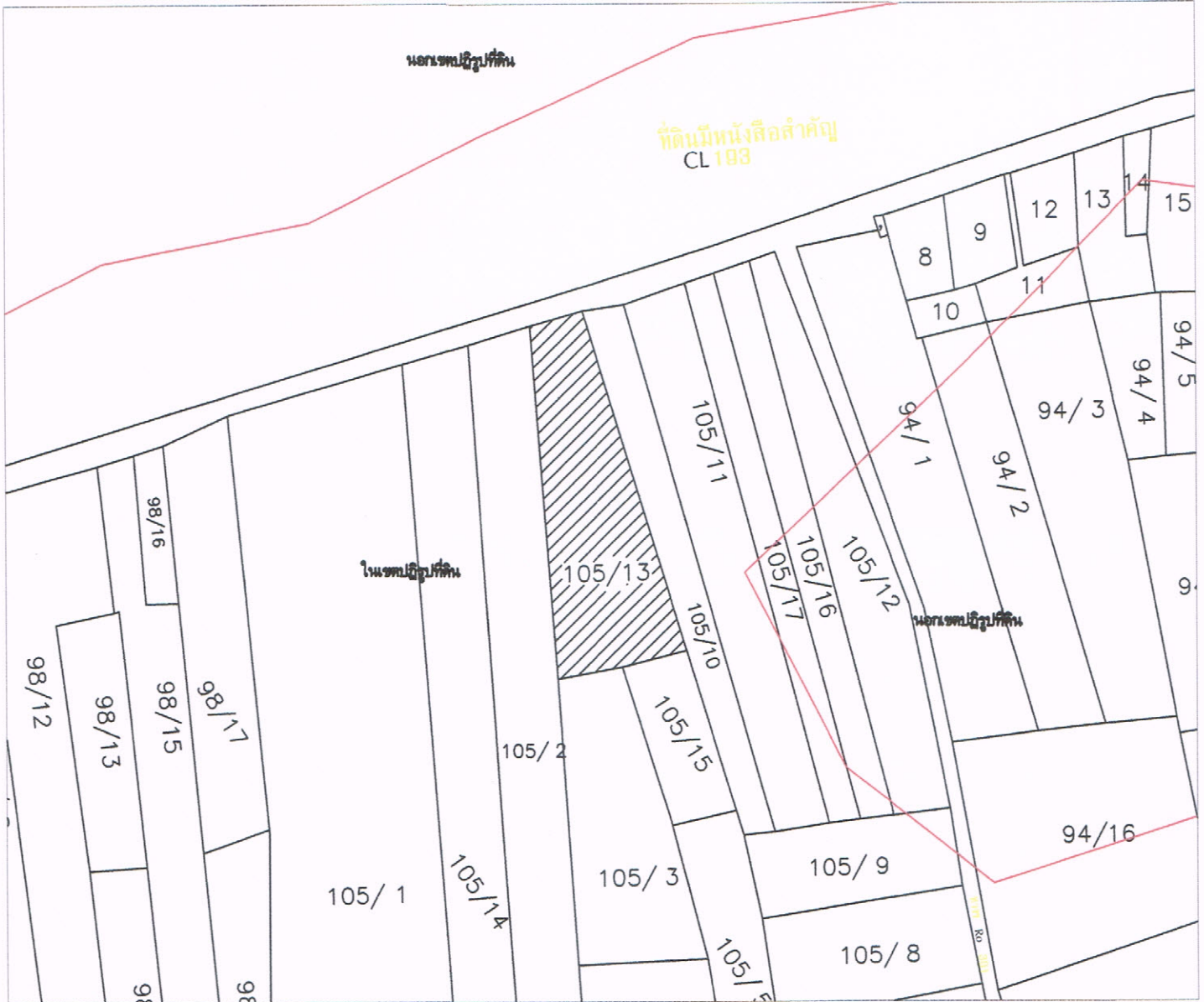
นายอภิสิทธิ์ศักดิ์ ขุนจันทร์

ผู้ช่วยนายช่างสำรวจ







# แผนที่แสดงตำแหน่งแปลงที่ดิน

ที่ดินตั้งอยู่ หมู่ที่ 3 ตำบลชะมวง อำเภอควนขนุน จังหวัดพัทลุง  
กลุ่ม/ระวาง ส.ป.ก.ที่ 105



## สัญลักษณ์

-  แปลงที่ดิน
-  แปลงที่ดินที่ได้รับอนุญาต
-  เส้นเขตโครงการปฏิรูปที่ดินจังหวัดพัทลุง

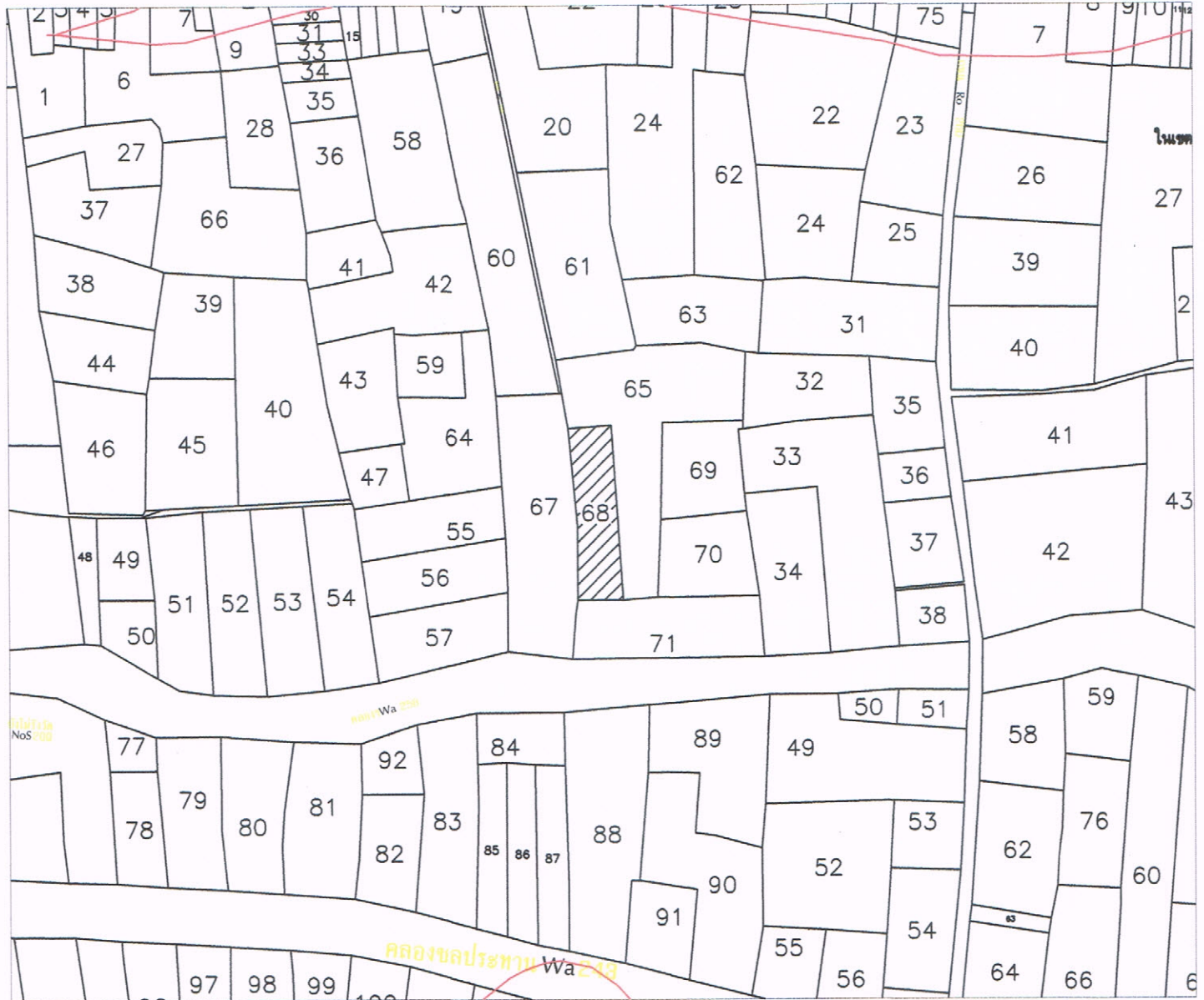
ลงชื่อ.....  .....ผู้จัดทำแผนที่  
นายอภิสิทธิ์ศักดิ์ ขุนจันทร์  
ผู้ช่วยนายช่างสำรวจ



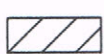

# แผนที่แสดงตำแหน่งแปลงที่ดิน

ที่ดินตั้งอยู่ หมู่ที่ 6 ตำบลชะมวง อำเภอกวนขนุน จังหวัดพัทลุง

กลุ่ม/ระวาง ส.ป.ก.ที่ 4924II0456



สัญลักษณ์

-  แปลงที่ดิน
-  แปลงที่ดินที่ได้รับอนุญาต
-  เส้นเขตโครงการปฏิรูปที่ดินจังหวัดพัทลุง

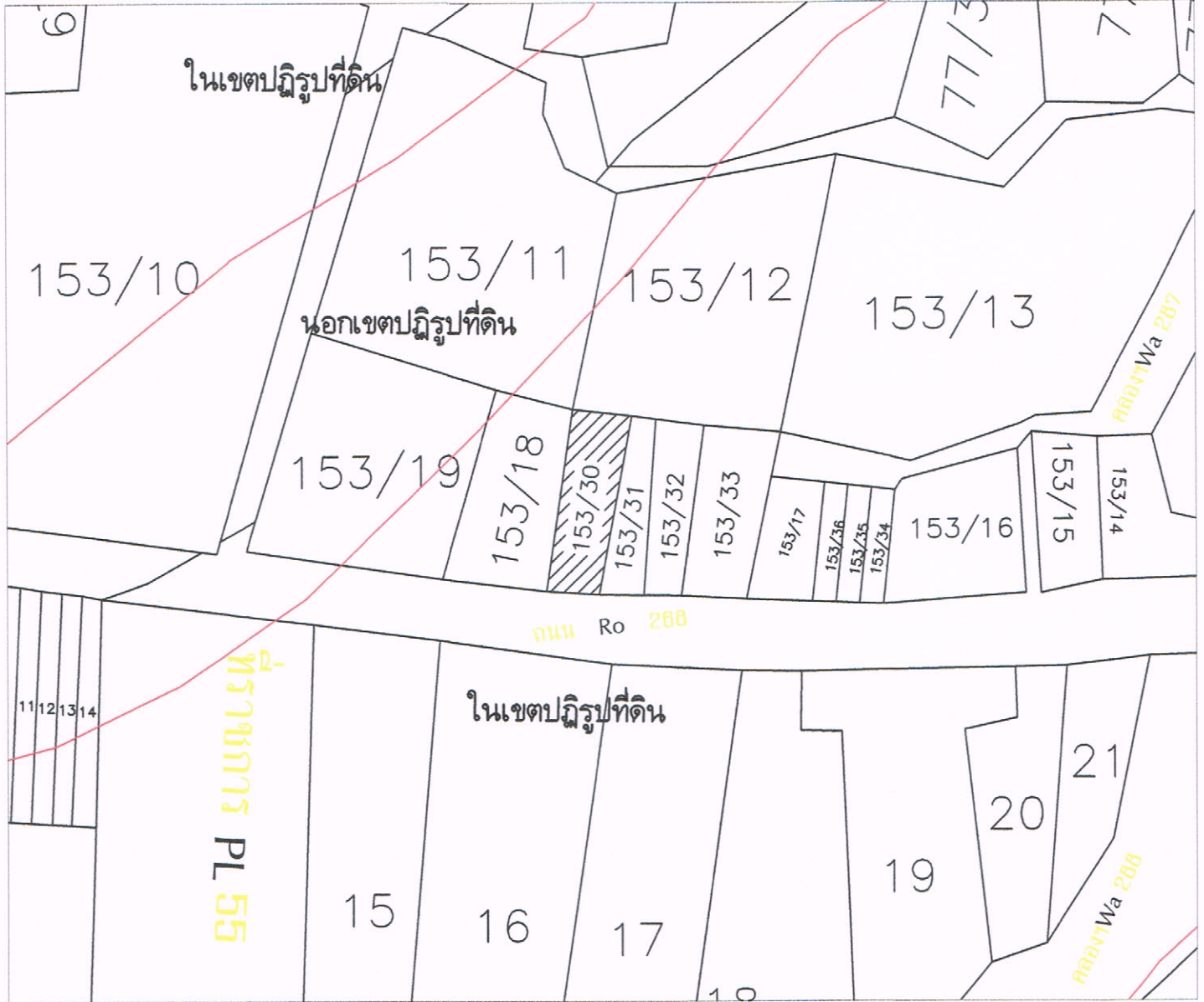
ลงชื่อ..... *อนันต์* .....ผู้จัดทำแผนที่

นายอภิสิทธิ์ศักดิ์ ขุนจันทร์  
ผู้ช่วยนายช่างสำรวจ




# แผนที่แสดงตำแหน่งแปลงที่ดิน

ที่ดินตั้งอยู่ หมู่ที่ 6 ตำบลชะมวง อำเภอกวนขนุน จังหวัดพัทลุง  
กลุ่ม/ระวาง ส.ป.ก.ที่ 153



สัญลักษณ์



แปลงที่ดิน



แปลงที่ดินที่ได้รับอนุญาต



เส้นเขตโครงการปฏิรูปที่ดินจังหวัดพัทลุง

ลงชื่อ.....*อนันต์*.....ผู้จัดทำแผนที่

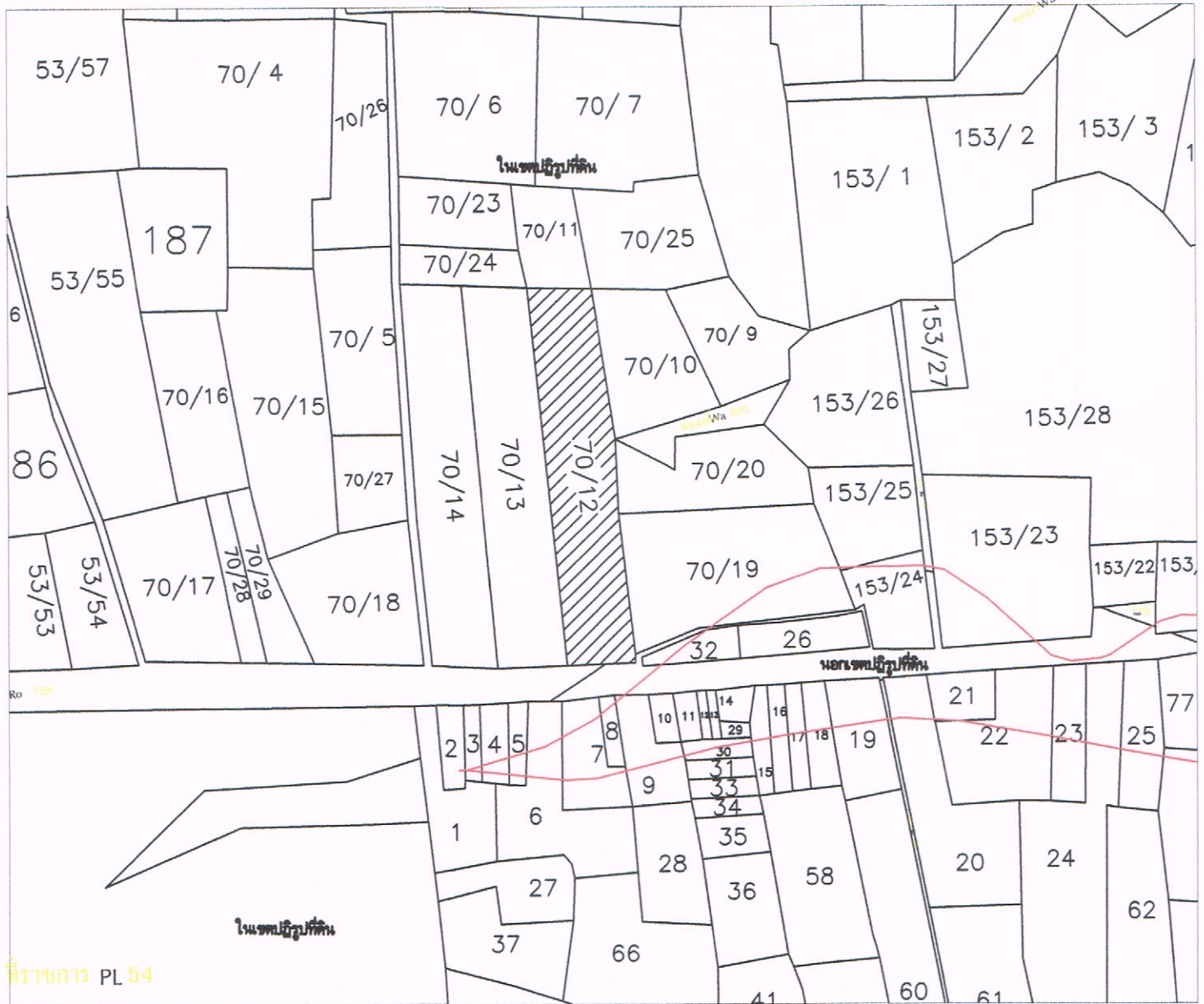
นายอภิสิทธิ์ศักดิ์ ขุนจันทร์

ผู้ช่วยนายช่างสำรวจ


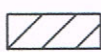




# แผนที่แสดงตำแหน่งแปลงที่ดิน

ที่ดินตั้งอยู่ หมู่ที่ 6 ตำบลชะมวง อำเภอกวนขนุน จังหวัดพัทลุง  
กลุ่ม/ระวาง ส.ป.ก.ที่ 70



## สัญลักษณ์

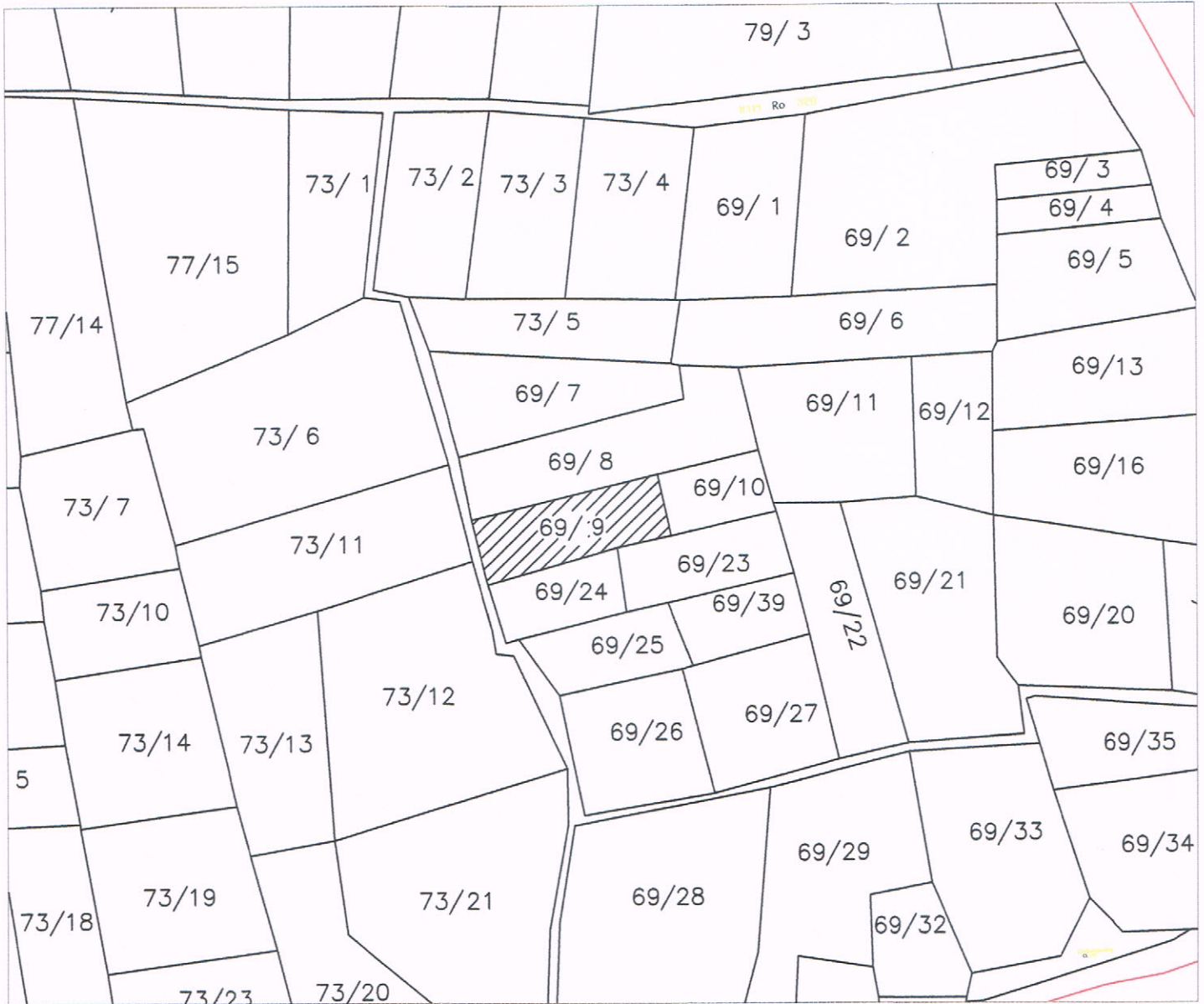
-  แปลงที่ดิน
-  แปลงที่ดินที่ได้รับอนุญาต
-  เส้นเขตโครงการปฏิรูปที่ดินจังหวัดพัทลุง

ลงชื่อ.....  .....ผู้จัดทำแผนที่  
นายอภิสิทธิ์ศักดิ์ ขุนจันทร์  
ผู้ช่วยนายช่างสำรวจ







# แผนที่แสดงตำแหน่งแปลงที่ดิน

ที่ดินตั้งอยู่ หมู่ที่ 1 ตำบลชะมวง อำเภอกวนขนุน จังหวัดพัทลุง  
กลุ่ม/ระวาง ส.ป.ก.ที่ 69



## สัญลักษณ์

-  แปลงที่ดิน
-  แปลงที่ดินที่ได้รับอนุญาต
-  เส้นเขตโครงการปฏิรูปที่ดินจังหวัดพัทลุง

ลงชื่อ.....  .....ผู้จัดทำแผนที่  
นายอภิสิทธิ์ศักดิ์ ขุนจันทร์  
ผู้ช่วยนายช่างสำรวจ




# แผนที่แสดงตำแหน่งแปลงที่ดิน

ที่ดินตั้งอยู่ หมู่ที่ 14 ตำบลชะมวง อำเภอกวนขนุน จังหวัดพัทลุง

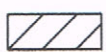
กลุ่ม/ระวาง ส.ป.ก.ที่ 32



สัญลักษณ์



แปลงที่ดิน



แปลงที่ดินที่ได้รับอนุญาต



เส้นเขตโครงการปฏิรูปที่ดินจังหวัดพัทลุง

ลงชื่อ..... .....ผู้จัดทำแผนที่

นายอภิสิทธิ์ศักดิ์ ขุนจันทร์

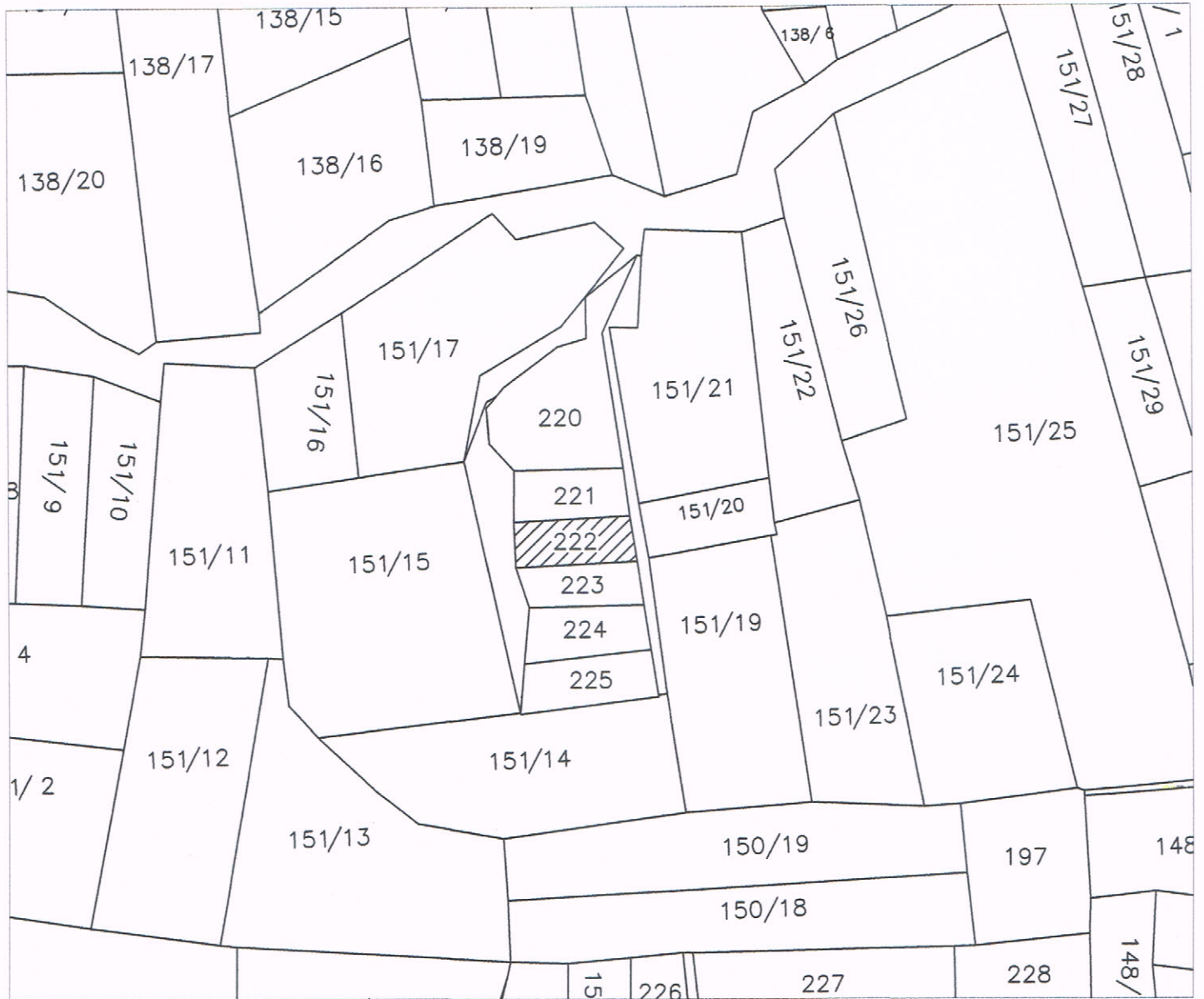
ผู้ช่วยนายช่างสำรวจ




# แผนที่แสดงตำแหน่งแปลงที่ดิน

ที่ดินตั้งอยู่ หมู่ที่ 12 ตำบลชะมวง อำเภอกวนขนุน จังหวัดพัทลุง

กลุ่ม/ระวาง ส.ป.ก.ที่ 4924II0256



สัญลักษณ์



แปลงที่ดิน



แปลงที่ดินที่ได้รับอนุญาต



เส้นเขตโครงการปฏิรูปที่ดินจังหวัดพัทลุง

ลงชื่อ..... .....ผู้จัดทำแผนที่

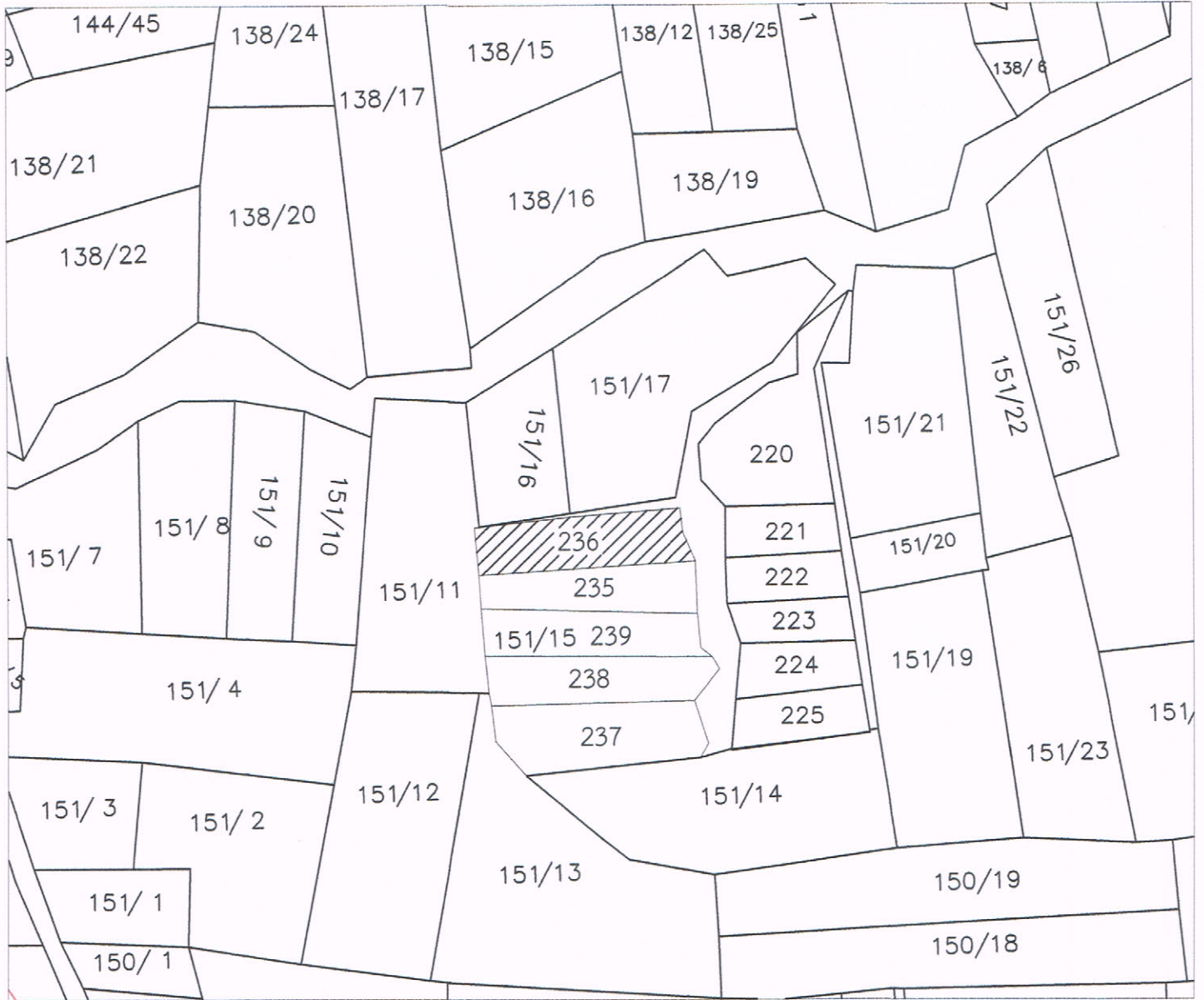
นายอภิสิทธิ์ศักดิ์ ขุนจันทร์  
ผู้ช่วยนายช่างสำรวจ




# แผนที่แสดงตำแหน่งแปลงที่ดิน

ที่ดินตั้งอยู่ หมู่ที่ 12 ตำบลชะมวง อำเภอกวนขนุน จังหวัดพัทลุง


กลุ่ม/ระวาง ส.ป.ก.ที่ 4924II0256



สัญลักษณ์



แปลงที่ดิน



แปลงที่ดินที่ได้รับอนุญาต



เส้นเขตโครงการปฏิรูปที่ดินจังหวัดพัทลุง

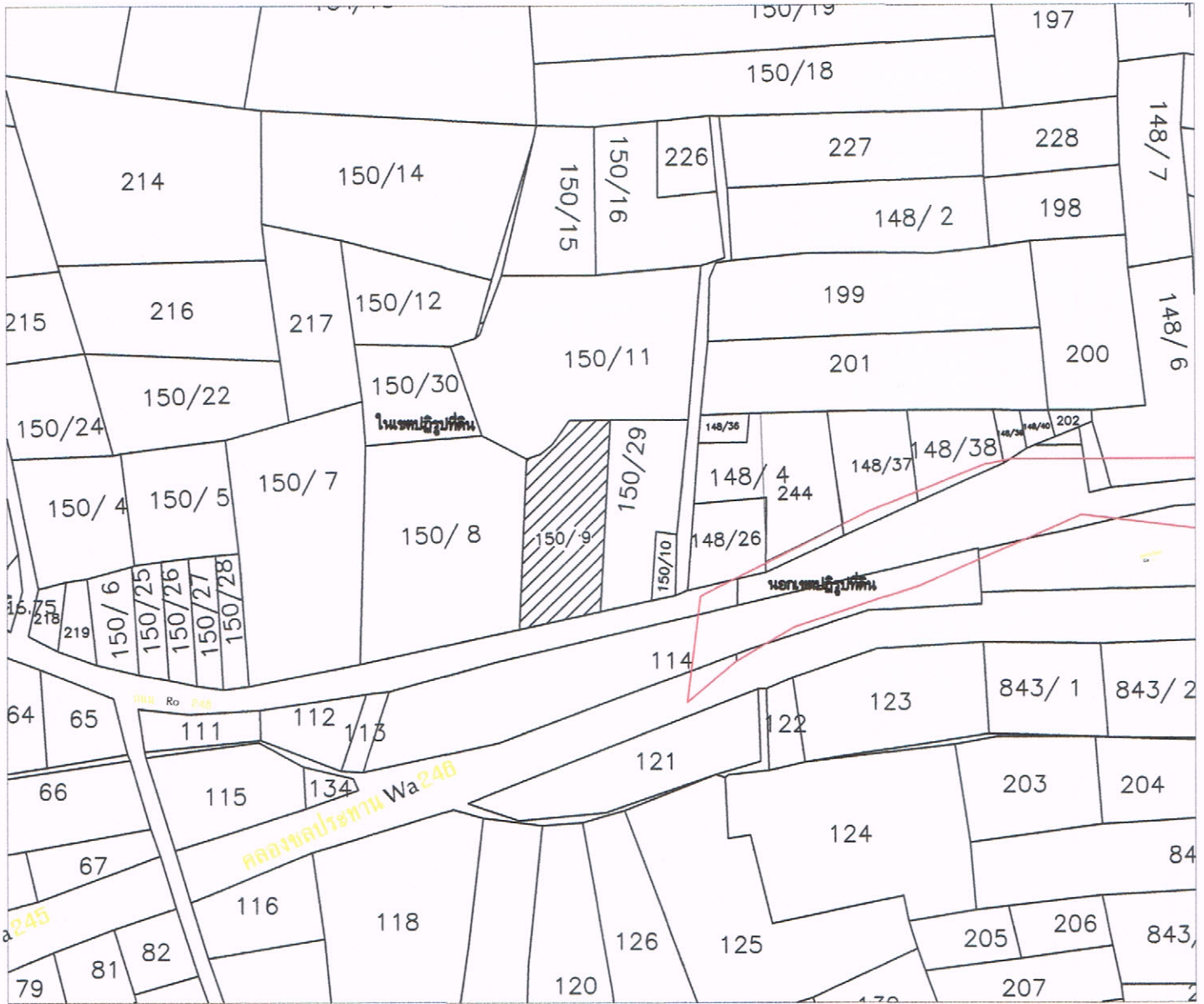
ลงชื่อ.....*CAWS*.....ผู้จัดทำแผนที่

นายอภิสิทธิ์ศักดิ์ ขุนจันทร์  
ผู้ช่วยนายช่างสำรวจ






# แผนที่แสดงตำแหน่งแปลงที่ดิน

ที่ดินตั้งอยู่ หมู่ที่ 12 ตำบลชะมวง อำเภอควนขนุน จังหวัดพัทลุง  
กลุ่ม/ระวาง ส.ป.ก.ที่ 150



สัญลักษณ์

-  แปลงที่ดิน
-  แปลงที่ดินที่ได้รับอนุญาต
-  เส้นเขตโครงการปฏิรูปที่ดินจังหวัดพัทลุง

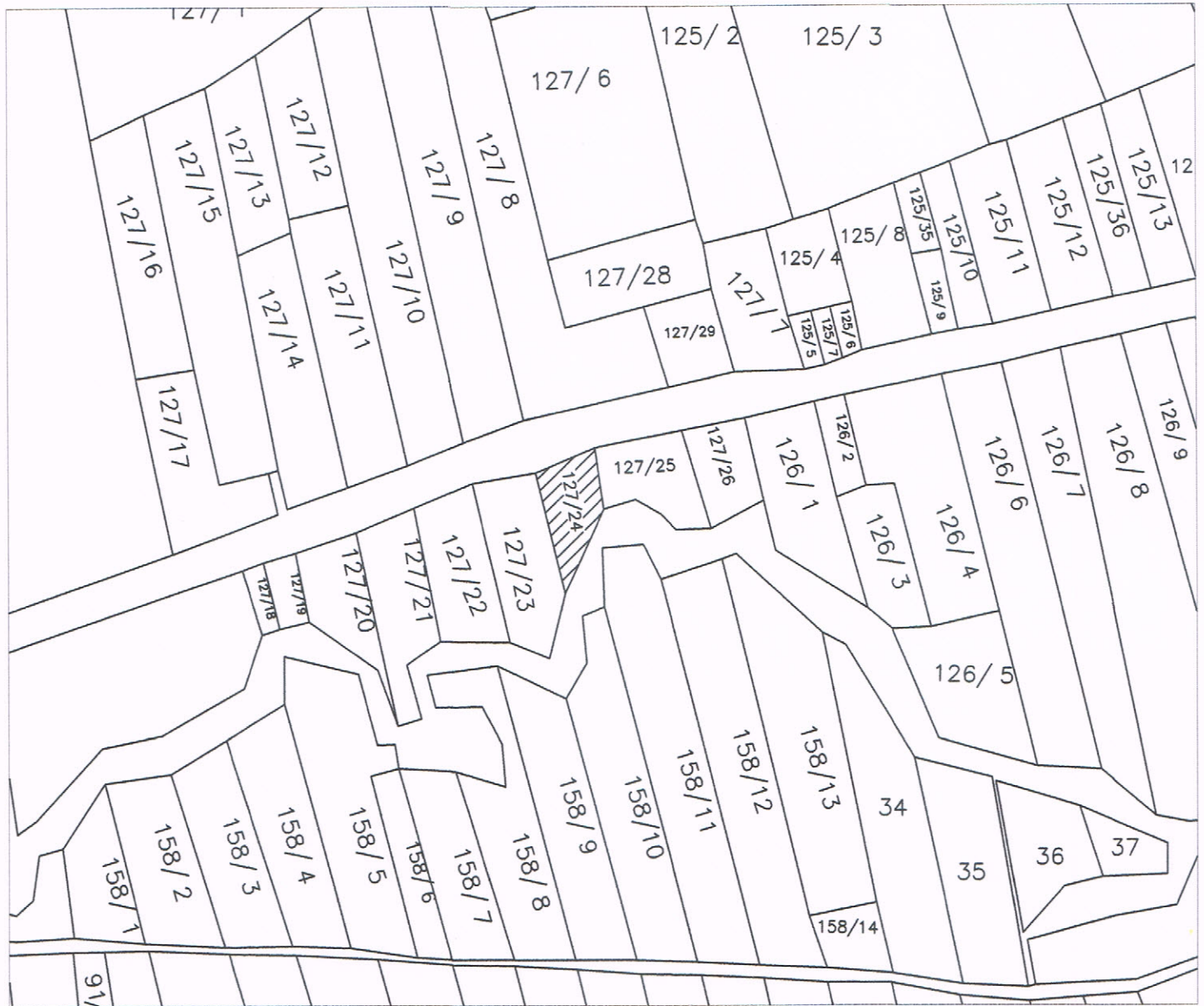
ลงชื่อ..... *Chang* .....ผู้จัดทำแผนที่  
 นายอภิสิทธิ์ศักดิ์ ขุนจันทร์  
 ผู้ช่วยนายช่างสำรวจ




# แผนที่แสดงตำแหน่งแปลงที่ดิน

ที่ดินตั้งอยู่ หมู่ที่ 16 ตำบลชะมวง อำเภอกวนขนุน จังหวัดพัทลุง

กลุ่ม/ระวาง ส.ป.ก.ที่ 127



สัญลักษณ์



แปลงที่ดิน



แปลงที่ดินที่ได้รับอนุญาต



เส้นเขตโครงการปฏิรูปที่ดินจังหวัดพัทลุง

ลงชื่อ..... .....ผู้จัดทำแผนที่

นายอภิสิทธิ์ศักดิ์ ขุนจันทร์

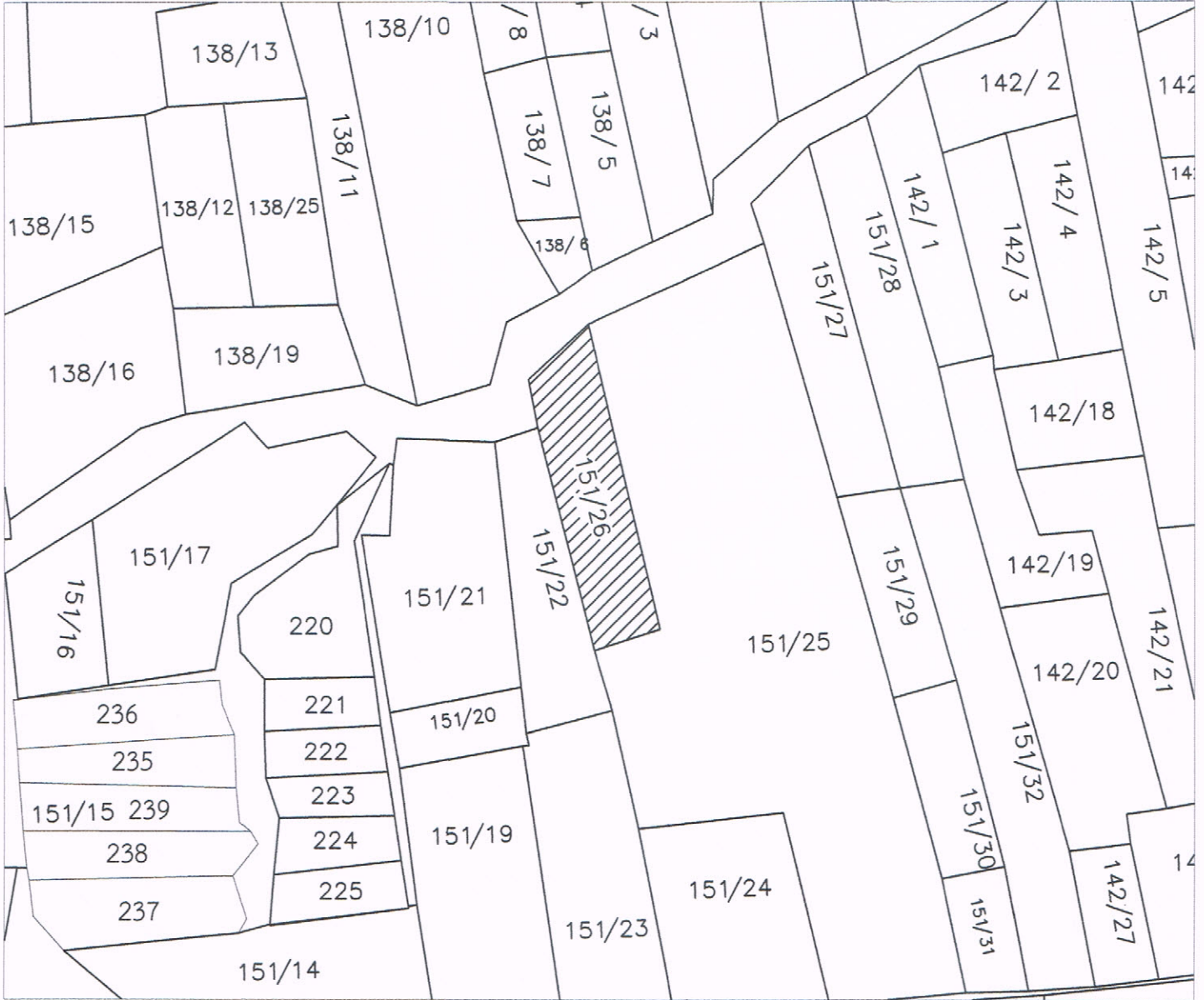
ผู้ช่วยนายช่างสำรวจ








# แผนที่แสดงตำแหน่งแปลงที่ดิน

ที่ดินตั้งอยู่ หมู่ที่ 12 ตำบลชะมวง อำเภอกวนขนุน จังหวัดพัทลุง  
กลุ่ม/ระวาง ส.ป.ก.ที่ 151



## สัญลักษณ์

-  แปลงที่ดิน
-  แปลงที่ดินที่ได้รับอนุญาต
-  เส้นเขตโครงการปฏิรูปที่ดินจังหวัดพัทลุง

ลงชื่อ..... *จ.น.ร.* .....ผู้จัดทำแผนที่

นายอภิสิทธิ์ศักดิ์ ขุนจันทร์  
ผู้ช่วยนายช่างสำรวจ






# แผนที่แสดงตำแหน่งแปลงที่ดิน

ที่ดินตั้งอยู่ หมู่ที่ 15 ตำบลชะมวง อำเภอกวนขนุน จังหวัดพัทลุง  
กลุ่ม/ระวาง ส.ป.ก.ที่ 80



## สัญลักษณ์

-  แปลงที่ดิน
-  แปลงที่ดินที่ได้รับอนุญาต
-  เส้นเขตโครงการปฏิรูปที่ดินจังหวัดพัทลุง

ลงชื่อ..... *Chus* .....ผู้จัดทำแผนที่  
นายอภิสิทธิ์ศักดิ์ ขุนจันทร์  
ผู้ช่วยนายช่างสำรวจ